







Junta Municipal de Distrito  
Oliver - Valdefierro



PLAN INTEGRAL  
DE OLIVER II  
2015-2022



Septiembre  
2014

<b>0. INDICE</b>	<b>2</b>
<b>1. PROLOGO</b>	<b>10</b>
<b>2. OLIVER: EL TERRITORIO</b>	<b>12</b>
<b>3. UN PLAN PARA LOS VECINOS Y VECINAS</b>	<b>15</b>
<b>3.1. EDUCACIÓN Y COHESIÓN SOCIAL</b>	<b>17</b>
<b>3.1.1. Apoyo Comedores escolares y sociales.</b>	<b>19</b>
3.1.1. Programa de comedores escolares. Población infantil.	
3.1.1.2. Programa comedores sociales. Centro Comunitario: Población adulta	
3.1.1.3. Programa de comida a domicilio	
<b>3.1.2. Becas para libros y material escolar.</b>	<b>20</b>
3.1.2.1. Programa de Becas para libros	
3.1.2.2. Programa de Becas para material escolar	
3.1.2.3. Programa de Apoyo Escolar fuera de horario lectivo	
3.1.2.4. Creación de un Banco de Libros	
<b>3.1.3. Apoyo a las AMPAS.</b>	<b>21</b>
3.1.3.1. Apoyo a las AMPAS	
<b>3.1.4. Programa de animación de espacios y actividades juveniles – Plan Joven.</b>	<b>22</b>
3.1.4.1. Consolidación de los PIEES en los centros educativos	
3.1.4.2. Desarrollo y promoción de actividades artísticas juveniles en EL TUNEL – Casa de Juventud	

<b>3.1.5. Consolidación de equipos de trabajo</b>	<b>23</b>
3.1.5.1. Creación de la Oficina PIBO	
3.1.5.2. Activación del Consejo Sectorial de Seguimiento del Plan Integral del Barrio Oliver.	
3.1.5.3. Constitución de la Comisión Permanente del Consejo Sectorial de Seguimiento del Plan Integral del Barrio Oliver	
	<b>24</b>
<b>3.1.6. Intervención y Mediación en áreas vulnerables</b>	
3.1.6.1. Programa de intervención continuada en áreas vulnerables en el ámbito social y urbano de Oliver, siguiendo el ejemplo del programa europeo Rehabitat y el programa Gabriela Mistral ConVida	
3.1.6.2. Establecimiento de un equipo de mediación de conflictos estable	
<b>3.1.7. Plan de convivencia</b>	<b>25</b>
3.1.7.1. Puesta en marcha del denominado PLAN DE CONVIVENCIA DEL BARRIO OLIVER	
<b>3.1.8. Programa de formación básica para adultos</b>	<b>26</b>
3.1.8.1. Formación de español para inmigrantes	
3.1.8.2. Cursos F.I.P.A. (Alfabetización)	
3.1.8.3. Cursos PRE ESPA (Preparación ESO)	
3.1.8.4. Cursos ESPA (ESO).	
3.1.8.4. Cursos de informática	
<b>3.1.9. Programa de prevención de absentismo escolar</b>	<b>27</b>
3.1.9.1. Programa de trabajo con familias	

<b>3.1.10. Programa de formación de agentes comunitarios</b>	<b>28</b>
3.1.10.1. Formación para la intermediación y solución de conflictos	
<b>3.1.11. Creación de la Red de Salud Oliver</b>	<b>29</b>
3.1.11.1 Programa de "Recursos para tu salud".	
<b>3.1.12. Programa de intervención comunitaria en la prevención y atención de adicciones</b>	<b>30</b>
3.1.12.1 Establecer convenios de colaboración con profesionales y entidades especializadas. FUNDACIÓN SOLIDARIDAD-PROYECTO HOMBRE.	
<b>3.1.13. Elaboración y difusión de Cartas de Servicios.</b>	<b>31</b>
3.1.13.1 Cartas de Servicios Públicos: Centro Municipal de Servicios Sociales, Centros de Salud, Centros Educativos	
3.1.13.2 Cartas de Servicios de Entidades y Centros Privados.	
<b>3.1.14. Recuperación de la escuela pública del barrio</b>	<b>32</b>
3.1.14.1 Creación de una comisión de estudio	
<b>3.2. FORMACIÓN Y EMPLEO</b>	<b>33</b>
<b>3.2.1. Apoyo empresa de economía social</b>	<b>34</b>
3.2.1.1. Mantenimiento del Programa de Rehabilitación de Fachadas	
3.2.1.2. Mantenimiento del Programa de rehabilitación interior de viviendas para personas sin recursos	
<b>3.2.2. Creación de un Servicio de Orientación y acompañamiento</b>	<b>35</b>
3.2.2.1. Programa de orientación laboral	
3.2.2.2. Programa de seguimiento y acompañamiento laboral	

**3.2.3. Reforzar la formación para el empleo 35**

3.2.3.1. Programas de formación laboral:  
Certificados de profesionalidad nivel 1

**3.2.4. Programa de apoyo a autónomos, cooperativas, sociedades laborales y empresas de economía social 36**

3.2.4.1. Apoyo a acciones creadoras de empleo de calidad.

3.2.4.2. Apoyo a acciones orientadas a la revitalización comercial del barrio

3.2.4.3. Programa de adaptación y puesta a disposición de espacios públicos sin uso, como sedes temporales compartidas de iniciativas de empleo: antigua Comisaría de Policía de Barrio, antigua Junta de Distrito y antigua Alcaldía

**4. UN PLAN PARA EL ENTORNO 37**

**4.1. URBANISMO, VIVIENDA Y ESPACIO PÚBLICO 38**

**4.1.1. Mejora de la accesibilidad 39**

4.1.1.1. Finalización del ensanche de la Cl. San Vicente Ferrer, pendiente de expropiación.

4.1.1.2. Conexión de la Cl. Pilar Miró con la Cl. Pilar Aranda

4.1.1.3. Prolongación de San Alberto Magno con la Cl. López Sanz (antiguo acuartelamiento de San Lamberto)

4.1.1.4. Conexión Cl. Artigas con el Parque Ciudad de Maska (antiguo cuartel de San Lamberto)

4.1.1.5. Conexión Cl. Cardenal Casanova y Cl Cardenal Cascajares

4.1.1.6. Ensanche de la Cl. Pilar Aranda

4.1.1.7. Apertura de la Cl. Dr. Salillas y su enlace con la Cl. San Eloy, y su entronque con el Camino de la Camisera

4.1.1.8. Mejora de la iluminación en el Parque Ciudad de Maska

4.1.1.9. Remodelación del acceso por la calle Nobel

4.1.1.10. Adecuación del entorno de la estación de servicio de los Enlaces-Rotonda Vía Hispanidad

4.1.1.11. Reforma integral de la calle Pío Ballesteros.

4.1.1.12. Adecuación de las conexiones de las calles Séneca, Pilar Aranda, Fray Luis de León y Laguna Azorín con el Corredor Verde

#### **4.1.2. Creación de pequeños espacios de relación 43**

4.1.2.1. Renovación del Parque Lolita Parra

4.1.2.2. Puesta en valor de los espacios comunes y zonas verdes de la urbanización de los Grupos de viviendas de Arzobispo Doménech y Gabriela Mistral, de la antigua Obra Sindical del Hogar

#### **4.1.3. Renovación de infraestructuras 44**

4.1.3.1. Renovación de colectores y de la red de suministro de agua. Cl. Antonio Leyva

4.1.3.2. Eliminación de tendidos eléctricos

4.1.3.3. Programa de coordinación para la instalación de nuevas infraestructuras: gas, fibra óptica, etc.

#### **4.1.4. Peatonalización y mejora de calles 45**

4.1.4.1. Calle Artigas entre Cl. Obispo Paterno y Cl. Antonio Leyva

4.1.4.2. Calle Huesa del Común

4.1.4.3. Zona de la Plaza Copérnico: Cl. Orencio Pacareo, Gómez de Segura y Ostalé Tudela

4.1.4.4. Zona de la Cl. Madre Barat

4.1.4.5. Eliminación de barreras arquitectónicas en la vía pública: rebaje de bordillos y aceras. Eliminación de postes sin uso

4.1.4.6. Mejora y ensanche de aceras: Calle Antonio Leyva.

**4.1.5. Actuaciones en materia de vivienda 46**

4.1.5.1. Programa de apoyo a la rehabilitación de vivienda

4.1.5.2. Programa de alquiler de viviendas sociales

4.1.5.3. Programa de vivienda para jóvenes

4.1.5.4. Acondicionamiento y adaptación interior de viviendas

4.1.5.5. Programa de control y regulación de la ocupación de viviendas

4.1.5.6. Programa para la erradicación del chabolismo vertical

**4.1.6. Programa de equipamientos 48**

4.1.6.1. Actuaciones en instalaciones deportivas

4.1.6.1.1. Creación y mantenimiento de zonas recreativas y deportivas de uso libre-Potreros. Parque Ciudad de Maska

4.1.6.1.2. Remodelación de las instalaciones del CDM del Parque, con la construcción de una piscina cubierta-climatizada

4.1.6.1.3. Segregación de la parcela de titularidad municipal del área de intervención 56/13 antiguo campo de fútbol de la Camisera, para la instalación de un potrero

4.1.6.2. Equipamientos docentes y formación para el empleo: Rehabilitación del antiguo colegio Ramón J. Sender para Centro Sociolaboral y Educación de Adultos, para el que existe proyecto aprobado en 2007

4.1.6.3. Rehabilitación del antiguo Depósito del Agua.

4.1.6.4. Mejora de las instalaciones del Centro de Convivencia de la Tercera Edad, Cl. Teodora Lamadrid, 68

**4.2. SERVICIOS PÚBLICOS: MEJORA DEL PAISAJE URBANO 50**

**4.2.1. Limpieza Pública 51**

- 4.2.1.1. Campaña de concienciación sobre el uso de la vía pública
- 4.2.1.2. Campaña de concienciación sobre la limpieza en el Barrio: Acciones por un Barrio limpio

**4.2.2. Transporte Público 52**

- 4.2.2.1. Mejorar la red de transporte
- 4.2.2.2. Mejora de frecuencias del transporte público: Líneas 21-53
- 4.2.2.3. Reordenación de las líneas de bus urbano en la orla oeste: Cambios de itinerario
- 4.2.2.4. Instalación de mobiliario urbano: marquesinas y postes informativos
- 4.2.2.5. Extensión del Servicio Zaragoza Bizi al Barrio Oliver: instalación de una estación y conexión de carriles bici

**4.2.3. Actuaciones en solares y medianeras 53**

- 4.2.3.1. Establecer espacios disuasorios de aparcamiento y mejorar la zona de estacionamiento
- 4.2.3.2. Utilización positiva de los solares
- 4.2.3.3. Vallado, limpieza y saneamiento de solares y medianeras

**4.2.4. Mejora del Medio Ambiente 54**

- 4.2.4.1. Potenciar el programa de participación en el Parque Oliver llevado a cabo por la Asociación Coordinadora del Parque de Oliver
- 4.2.4.2. Campaña de concienciación sobre contaminación lumínica, sonora y ambiental



- 4.2.4.3. Elaboración de campañas de sensibilización sobre el consumo de agua y energía
- 4.2.4.4. Diseño y ejecución del "Parque de la Dolina", Parcela 56.66
- 4.2.4.5. Mantenimiento de las zonas ajardinadas y del arbolado del Corredor Verde

**4.2.5. Programa de Seguridad 56**

- 4.2.5.1. Refuerzo de las actuaciones de la Policía Local
- 4.2.5.2. Programa de formación y seguridad vial

**5. UN PLAN PARA LA COLABORACIÓN Y LA PARTICIPACIÓN 57**

**5.1. ADMINISTRACIÓN Y CIUDADANÍA 59**

**5.1.1. Coordinación de servicios administrativos y sus recursos 59**

- 5.1.1.1. Creación de equipos de trabajo interadministrativos en el ámbito de la salud, educación, acción social y seguridad

**5.1.2. Creación espacios de trabajo conjuntos. Administración / Vecinos / Agentes / Técnicos 60**

- 5.1.2.1. Colaborar y participar en los trabajos de la MESA DE AGENTES
- 5.1.2.2. Colaborar y participar en los trabajos de la MESA DE INFANCIA
- 5.1.2.3. Colaborar y participar en los trabajos de la PLATAFORMA DE BARRIO

**6. DOCUMENTACIÓN Y BIBLIOGRAFÍA 61**

**7. ANEXOS 64**